

# LEGENDE

## Schutzgebiete

 WSG Zone 3A


 NSG

## Gewässer


 stehendes Gewässer


 Fließgewässer


 Reinheim Gewässerpuffer Test



## Vegetation


 1010 Ackerland

 1020 Grünland

 1030 Gartenland


 Bearbeitungsgebiet


## Artenvorkommen

 AUBI Fasan 2019


 AUBI Feldlerche 2019


 AUBI Rebhuhn 2019


 AUBI Steinkauz 2019

 AUBI hohe Feldhasendichte 2019

## AUBI Schaaflheim

 AUBI Zielbereiche für Vernetzungsstrukturen und Zielartenförderung

 AUBI Flächen mit geringem Störungspotential

 AUBI Flächen außerhalb potentieller Störungsräume (prioritär)

Kartenhintergrund: OpenTopoMap

Projekt:  
Agrarumwelt- und Biodiversitätskonzept (AUBI) für das Bearbeitungsgebiet Schaaflheim

Thema:  
Umsetzungsräume Schaaflheim

Auftraggeber  
Peter Seeger, Schützenstraße 1b  
64853 Otzberg-Nieder Klingen

## Projektpartner:



Verfasser:  
Mohr+Partner  
Im Hinterfeld 17a  
63654 Büdingen

bearbeitet: A. Mohr  
gezeichnet: A. Mohr  
geprüft: M. Mohr

Maßstab:  
1:25.000

Datum:  
2020

Blatt: A3

Grundlage: Hessische Verwaltung für Bodenmanagement und Geoinformatik in Kooperation mit dem Landkreis Darmstadt-Dieburg